













- |  |   |
|--|---|
|  Moestuyn         |  Erf               |
|  Huis             |  Moeras            |
|  Bouwland         |  Water             |
|  Weiland          |  Straat en uitweg  |
|  Bomen en hakhout |  Bakhuis en schuur |
|  Hooiland         |  Heide             |

GEMEENTE AARLE RIXTEL  
 Sectie B  
 genaamd  
**BROEKKANT**  
 Derde Blad  
 Opgemeten door Fritsen  
 Landmeter van de Eerste Klasse

GEMEENTE BAKEL & MILHEEZE

Het Rad van Scheepstal